

RAPPORT D'ACTIVITÉ

2025-2026

FÉDÉRATION RÉGIONALE DES CHASSEURS DE
BOURGOGNE-FRANCHE-COMTÉ





ÉDITO



C'est avec un réel plaisir que je vous présente cette seconde édition du rapport d'activité de notre Fédération Régionale des Chasseurs. Elle réaffirme nos engagements : représenter les fédérations départementales, défendre la chasse et animer des projets concrets favorables à la faune sauvage et à ses habitats, au service de l'intérêt général.

Ces missions se sont encore consolidées et diversifiées, témoignant du dynamisme du réseau fédéral et de la reconnaissance de nos partenaires, que nous remercions. Nous avons ainsi pu compter sur le soutien renouvelé de l'Office Français de la Biodiversité et de la Fédération Nationale des Chasseurs dans le cadre du dispositif éco-contribution. La Région nous a également fait confiance. Enfin, le partenariat liant l'Agence de l'Eau Rhône Méditerranée Corse et les fédérations franc-comtoises prend une nouvelle ampleur à l'échelle régionale, laissant envisager de belles perspectives au service des territoires.



Encore trop méconnues au regard de leurs multiples bénéfices pour la biodiversité, nos actions méritaient d'être davantage mises en lumière. La création du premier site internet de la FRC BFC répond à cette ambition : nous vous invitons à découvrir ou redécouvrir nos réalisations fédérales avec un regard neuf et à nous faire part de vos attentes !

Pascal SECULA

*Président de la Fédération Régionale
des Chasseurs de Bourgogne-Franche-Comté*



Nos chiffres clés en 2025-2026



1 fédération régionale
8 fédérations départementales

58 800 chasseurs



12 projets régionaux d'ampleur
en faveur de la biodiversité

SOMMAIRE

1 - Présentation de la FRC BFC

Missions, gouvernance et équipe de la FRC BFC	5
Représentation régionale	6
Partenariats	7

2 - Bilan écocontribution 2025-2026

Coordination, animation et gestion des projets écocontribués	8
Panorama des projets menés en 2025-2026	9
<ul style="list-style-type: none">• Étude et suivi d'espèces• Continuités écologiques et infrastructures de transport• Aménagement des milieux naturels• Actions de sensibilisation• Projets nationaux et monodépartementaux	

3 - Autres projets menés et perspectives

Elaboration d'un accord-cadre 2026-2030 avec l'AERMC	14
Démarrage du projet MARECO et expertise Bocage et Paysages	15
Outils mutualisés en faveur de la connaissance de la biodiversité	16

4 - Communication

5 - Contacts

MISSIONS, GOUVERNANCE ET ÉQUIPE DE LA FRC BFC

Missions

La **Fédération Régionale des Chasseurs de Bourgogne-Franche-Comté** (FRC BFC) est une association loi 1901 agréée au titre de la protection de l'environnement et dont les statuts sont encadrés par le Code de l'environnement (article L421-13).

Ses principales missions sont :

- **Assurer la représentation régionale des huit Fédérations Départementales des Chasseurs** (FDC), notamment dans les domaines cynégétique, sanitaire, forestier, de préservation de la biodiversité et du développement rural.
- **Défendre les intérêts de la chasse et des chasseurs** de la région.
- **Organiser la mutualisation des actions** et assurer le lien entre FDC et Fédération Nationale des Chasseurs.
- **Conduire et coordonner** avec les FDC des actions de connaissance, de protection, de reconquête de la biodiversité et d'éducation à la nature.

Gouvernance

La gouvernance de la FRC BFC est assurée par son **conseil d'administration**, composé de deux membres par FDC.

L'ensemble des membres des FDC est membre de droit de l'**assemblée générale** de la FRC BFC et les associations cynégétiques spécialisées sont associées aux travaux de l'assemblée.

L'équipe salariée

L'équipe de la FRC BFC est constituée de trois salariées.



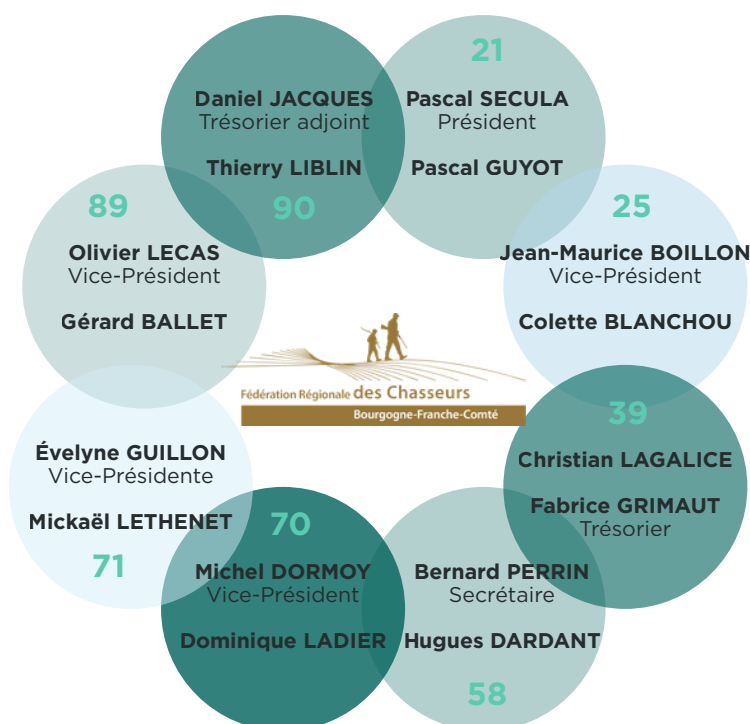
Marie-Astrid LOMBARD
Directrice



Isabelle CHEVALLOT
Chargée de missions biodiversité



Apolline RIETSCH
Chargée de missions biodiversité



REPRÉSENTATION RÉGIONALE

Conformément à ses statuts, la FRC BFC est membre de nombreuses **instances de gouvernance** traitant de thématiques variées. Elle contribue à l'**élaboration des politiques publiques** à la lueur des compétences et expériences du réseau fédéral.



Chasse et espèces chassables

- Instances sanitaires : CROPSAV, réseau Sagir, PRSE
- Réseaux scientifiques de suivi d'espèces faunistiques



Projet de PNG Limicoles



Services de l'État, OFB, réseau fédéral, ARS, structures professionnelles agricoles, associations spécialisées, PNR du Morvan ...



Forêt - bois



- Commission régionale forêt-bois
- Comité territorial PEFC



Contrat régional forêt-bois, Schéma régional de gestion sylvicole



Services de l'État, DRAAF, acteurs forestiers publics et privés ...



Développement territorial



- CESER
- SAFER
- Comités de massif



CA, coopératives agricoles, ADA BFC, SNCF réseau ...



Biodiversité



- Comité régional biodiversité
- ARB : conseil d'administration, comité technique "Connaissance de la biodiversité", comité de pilotage "Médiation élevage grands prédateurs"
- Réseau Haies BFC
- GEIST animé par le CEREMA
- GRAINE BFC



Stratégie Régionale pour la Biodiversité, Stratégie Régionale EEE, PNRN



Services de l'État, OFB, Agences de l'eau, Région BFC, collectivités, gestionnaires d'infrastructures ...

PARTENARIATS

En particulier, la FRC BFC collabore avec les partenaires suivants :

SNCF Réseau - Direction Territoriale BFC



Partage de données de collisions avec la faune sauvage, identification de points de rupture de continuités écologiques et de pistes d'aménagements préventifs, analyse de l'efficacité d'aménagements, surveillance d'ouvrages, meilleure prise en compte de la biodiversité sur le foncier ferroviaire.

Agence Régionale de la Biodiversité



Contribution à la plateforme de géoservices Sigogne, reconnue comme SINP régional : participation à la gouvernance et contribution au versement de données naturalistes collectées par les Fédérations pour améliorer la connaissance de la biodiversité en Bourgogne-Franche-Comté.

Centre d'Études et d'expertise sur les Risques, l'Environnement, la Mobilité et l'Aménagement (CEREMA)

Contribution au versement des données de collisions avec la faune sauvage afin d'établir une cartographie régionale des tronçons accidentogènes de Bourgogne-Franche-Comté (mission confiée au CEREMA pour le compte de la DREAL et de la Région). Membre du Groupe d'Échanges sur les InfraStructures de transport et la Trame verte et bleue (GEIST), animé par le CEREMA.



Réseau Haies BFC



Contribution à l'administration de l'association en tant que secrétaire.

Parc Naturel Régional du Morvan

Coordination des actions fédérales de suivi de la Bécasse des bois en période de reproduction et de ses habitats.



Agence de l'Eau Rhône Méditerranée Corse

Élaboration d'un accord-cadre sur la période 2026-2030 (cf. page 14).



D. Gest

COORDINATION, ANIMATION ET GESTION DES PROJETS ÉCOCONTRIBUÉS

Rappels sur l'écocontribution

L'écocontribution est un **dispositif créé dans le cadre de la loi n°2019-773** portant création de l'Office Français de la Biodiversité (OFB). Alimenté par les chasseurs à hauteur de 5 € par validation de permis de chasser et à hauteur de 10 € complémentaires par l'OFB, ce fonds est mobilisable par les Fédérations des chasseurs pour **mettre en œuvre des actions concrètes en faveur de la biodiversité**.

Les actions concernées s'articulent autour de cinq axes :

- Préserver et restaurer les habitats de la faune sauvage
- Agir pour la conservation des espèces
- Développer la connaissance sur la biodiversité et la partager
- Renforcer la mobilisation et l'engagement du monde de la chasse pour la préservation de la faune sauvage
- Améliorer l'information et la sensibilisation du public aux enjeux environnementaux et à la biodiversité

Financé par



Fédération Nationale
des Chasseurs



En Bourgogne-Franche-Comté

La FRC BFC assure la **coordination technique** ainsi que la **gestion administrative et financière des projets écocontribués** sur l'ensemble de la région Bourgogne-Franche-Comté, en lien avec les Fédérations de la Côte-d'Or, du Doubs, du Jura, de la Nièvre, de la Haute-Saône, de la Saône-et-Loire, de l'Yonne et du Territoire-de-Belfort. Elle assure l'interface avec la Fédération Nationale des Chasseurs (FNC) et la Direction Régionale de l'OFB.

Elle participe également à certains projets nationaux conduits par la FNC.



Zoom sur les projets 2025-2026



5

Milieux naturels



7

Espèces



2

Sensibilisation



1

National



11

Régional



2

Départemental

PANORAMA DES PROJETS MENÉS

Projets régionaux - Étude et suivi d'espèces

SUIVI FS



Amélioration des connaissances sur l'avifaune sédentaire et migratrice



FDC 58, 71, 89 et FRC BFC
2020 - en cours



Partenaires techniques : Réseaux scientifiques OFB, FRC Occitanie/FDC 66, ISNEA ...

Bilan 2025

11 700 données collectées pour 115 espèces suivies
41 sorties baguages réalisées pour 195 oiseaux bagués



NOUVEAU
PROJET !

BÉCASSE

Amélioration des connaissances sur les populations de Bécasse des bois nicheuses et migratrices (comptages à la croûle, opérations de baguage ...)



FDC 39, 58 et FRC BFC
2025 - en cours



Partenaires techniques : Réseau Bécasse OFB, CNB, ONF ...



Bilan 2025

11 points d'écoute à la croûle suivis avec 66 sorties
7 remontées de nids par l'ONF à la FDC 39 et transmis au réseau
27 sorties baguage pour 22 bécasses baguées



LIMICOLES



- **Amélioration des connaissances sur les populations de Bécassine des marais et Bécassine sourde** (opérations de baguage, collecte et lecture d'ailes)
- **Développement de méthodes de suivi des bécassines à l'aide de nouvelles technologies** (drones et enregistreurs acoustiques)
- **Mise en œuvre d'actions de prospection et préservation des nichées de Vanneau huppé et Courlis cendré**




FDC 39, 70 et FRC BFC
2024 - 2026 (en cours)



Partenaires techniques : Réseau Bécassines OFB, CICB, EPTB Saône Doubs (PRCE Oiseaux prairiaux) ...

Bilan 2025-26

112 sorties baguage réalisées et 351 bécassines baguées/contrôlées



PANORAMA DES PROJETS MENÉS



ICE CERVIDÉS et ICE VDS

Étude des dynamiques d'évolution des populations d'ongulés
 (Cerf élaphe, Chevreuil européen, Chamois) à travers la mise en œuvre d'ICE
 (Indicateurs de Changement Écologique)



FDC 21, 58, 70, 71, 90 et FRC BFC
 2020 - en cours



Partenaires techniques : Réseau Ongulés OFB, ONF, CNPF, FDC 68 et 88 ...



11 massifs forestiers suivis

ICE abondance : IN, IKV, IKP, IPS, 106 circuits pour 11 484 km parcourus

ICE performance : MC, LD, LPA, pour 849 mesures réalisées

ICE pression sur la flore : IA, IC, 200 placettes suivies

Bilan 2025



Projets régionaux - Continuités écologiques et infrastructures de transport

FAUNEINFRA



- **Diagnostic des ruptures de continuités écologiques liées aux infrastructures routières et fluviales** (données de collisions et noyades, modélisation paysagère Via Fauna, terrain ...)
- **Préconisation d'aménagements**
- **Suivi d'ouvrages et suivi d'aménagements réalisés**



FDC 39, 58 71 et FRC BFC
 2021 - en cours



Partenaires techniques : CD, DIR CE, VNF, CEREMA, FRC Occitanie ...

Bilan 2025

2 808 données de collisions et noyades récoltées en 2025 via l'application Vigifaune

10 tronçons routiers priorités et étudiés

1 tronçon routier aménagé (test d'effaroucheurs sonores)

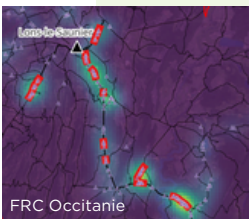
2 biefs étudiés et aménagés avec la création de 7 aménagements anti-noyades (enrochements et échelles à gibier)



FDC 71



FDC 58



FRC Occitanie

CD Conseil Départemental ; CEREMA Centre d'Études et d'expertise sur les Risques, l'Environnement, la Mobilité et l'Aménagement ; CNPF Centre National de la Propriété Forestière ; DIR CE Direction Interdépartementale des Routes Centre-Est ; IA/IC Indice d'abrutissement/de consommation ; IN Indice Nocturne ; IKP/V Indice Kilométrique Pédestre/Voiture ; IPS Indice d'abondance pédestre ; LD Longueur des Dagues ; LPA Longueur de la Patte Arrière ; MC Masse corporelle ; OFB Office Français de la Biodiversité ; ONF Office National des Forêts ; VNF Voies Navigables de France

PANORAMA DES PROJETS MENÉS

Projets régionaux - Aménagement des milieux naturels

MARES ZH

- Restauration et création de mares et autres zones humides
- Création d'un atlas des mares forestières (25, 70, 90)

📍 FDC 21, 25, 58, 70, 90 et FRC BFC
2021 - en cours

👥 Partenaires techniques : Pôle Milieux Humides BFC, ONF, collectivités, DDT ...

Bilan 2024-25 36 mares restaurées et 2 mares créées
+ 1000 mares référencées et caractérisées sur le terrain (25, 70, 90)



SAUVBOCAGE

Accompagnement à la plantation et à la gestion durable d'éléments bocagers (haies, vergers, fruitiers, bosquets)

📍 FDC 21, 39, 70, 71, 89, 90 et FRC BFC
2020 - en cours

Partenaires techniques : Réseau Haies, Alterre BFC, DDT, pépinières ...

Bilan 2024-25 190 projets conseillés et/ou accompagnés (24 km haies, 32 vergers et 716 fruitiers en forêt)
Dont 101 projets accompagnés à la plantation (6 km de haie, 16 vergers et 623 fruitiers en forêt)
Forte mobilisation du label Végétal Local : 53 % des plants

MAEFS

📍 **Accompagnement à la mise en place de pratiques agroécologiques favorables à la biodiversité**

📍 FDC 21, 58, 71, 89, 90 et FRC BFC
2020 - en cours

👥 Partenaires techniques : coopératives agricoles, CA, Ferme Saint Hubert ...

Bilan 2025 290 bénéficiaires accompagnés
3 400 ha de pratiques agroécologiques mises en place

INTERCULTURES

JACHÈRES MELLIFÈRES

COUVERTS ENVIRONNEMENT
ET FAUNE SAUVAGE
BANDE ENHERBÉE OU FLEURIE



Pour voir en vidéo, cliquez ici !



PANORAMA DES PROJETS MENÉS

Projets régionaux - Actions de sensibilisation



EEN

- **Élaboration et mise en œuvre d'actions de sensibilisation et d'éducation à la nature à destination de publics variés** (scolaires, grand public, autres publics spécialisés)
- **Création et valorisation de sites pédagogiques divers**

📍 FDC 21, 25, 39, 58, 71, 90 et FRC BFC
2019 - en cours

👥 Partenaires techniques : établissements scolaires, GRAINE, rectorats ...

Bilan 2024-25 250 animations réalisées et plus de 3 300 personnes sensibilisées
2 sentiers pédagogiques aménagés (21, 71)



Pour voir en vidéo, cliquez ici !



ekolien
CURIEUX PAR NATURE



NATURE PROPRE

Mise en place d'actions écocitoyennes de ramassage des déchets dans la nature et sensibilisation du grand public

FDC 21, 25, 39, 89, 90 et FRC BFC
2021 - en cours

Partenaires techniques : FNC, collectivités, associations diverses, Bourgogne Recyclage, déchetteries, établissements scolaires ...

Bilan 2025 228 sites de collecte en BFC
634 m³ de déchets ramassés grâce à la participation de près de 5 000 bénévoles
25 animations de sensibilisation réalisées auprès de 950 élèves



PANORAMA DES PROJETS MENÉS

Projet national ECOLYNX

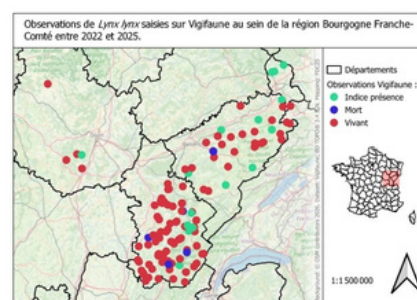
 **Amélioration des connaissances sur les populations de Lynx boréal à travers la mise en œuvre d'actions du PNA et PRA Lynx Massif des Vosges**

 BFC : FDC 21, 25, 39, 70, 71, 90 et FRC BFC
2020 - 2025

 Partenaires techniques : FNC, FDC 01, 03, 42, 54, 57, 67, 68, 69, 74, 88, Réseau Loup Lynx OFB, CEFE CNRS, DREAL ...

Bilan 2025 (clôture)

- 173 photos de lynx transmises à l'OFB
- 205 ongulés suivis par colliers GPS dont 23 équipés en 2025 (FDC 39)
- 138 observations lynx enregistrées dans Vigifaune puis transmises au Réseau Loup-Lynx de l'OFB



Projets monodépartementaux




ÎLOTSBIODIV - 21


Création de zones refuges via l'implantation d'îlots de biodiversité
(50 ml haie, 500 m² jachère mellifère, point d'eau)

Partenaires techniques : communes, agriculteurs...

Bilan 2025-26 23 îlots de biodiversité implantés

CLARK - 25

 **Amélioration des connaissances sur les écrevisses américaines envahissantes afin de pouvoir endiguer leur propagation dans les zones humides du Doubs**

 Partenaires techniques : OFB, EPAGE Haut-Doubs-Haute-Loue, Fédération de Pêche du Doubs, Lycée François Xavier

Bilan 2025

- 20 nasses posées sur 1 étang de 20 ha
- 382 individus marqués pour 16 repris avec la méthode de capture-marquage-recapture
- Lutte : 63 individus prélevés



ELABORATION D'UN ACCORD-CADRE 2026-2030 AVEC L'AERMC

Élaboration d'un accord-cadre 2026-2030 entre les Fédérations des chasseurs de Bourgogne-Franche-Comté et l'Agence de l'Eau Rhône Méditerranée Corse (AERMC)

Dans le cadre du 12^{ème} programme d'intervention de l'AERMC, les Fédérations des chasseurs de la Côte-d'Or, du Doubs, du Jura, de la Haute-Saône, de la Saône-et-Loire et du Territoire-de-Belfort, sous la coordination de la FRC BFC, ont souhaité s'engager dans un **accord-cadre pluriannuel avec l'AERMC sur la période 2026-2030**.



Cet accord a pour objectif de :

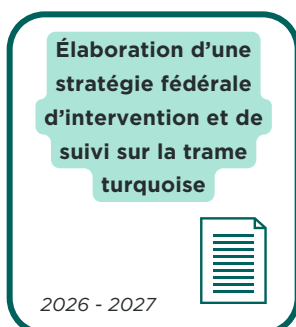
- Promouvoir la **mutualisation** et le **partage de retours d'expérience, de méthodologies et d'outils** en matière de préservation et restauration des milieux aquatiques et humides.
- Mobiliser les Fédérations et leurs réseaux dans l'**amélioration des connaissances relatives aux milieux aquatiques et humides**.
- **Accompagner les collectivités dans l'émergence de projets** de restauration des milieux aquatiques et humides et de la biodiversité associée.
- **Initier et mettre en oeuvre des actions de restauration des milieux aquatiques et humides et de la trame turquoise**, en lien étroit avec les partenaires locaux.
- **Faire émerger et mener des actions innovantes** en matière d'études, de restauration, de maîtrise foncière ou d'animation territoriale, en lien avec les objectifs du 12^{ème} programme d'intervention de l'AERMC.

Animation de l'accord-cadre AERMC 2026-2030

La FRC BFC assure l'animation et la coordination fédérale de cet **accord-cadre**. Elle a également pour mission d'organiser la mutualisation de méthodes et d'outils afin que le réseau fédéral gagne en efficacité et en ambition.



Ainsi, elle animera quatre chantiers fédéraux au cours des prochaines années :



DÉMARRAGE DU PROJET MARECO ET EXPERTISE BOCAGE ET PAYSAGES

Projet MARECO : MAres REseaux et COnectivités



Améliorer la fonctionnalité écologique de réseaux de mares



FRC BFC et FDC 25, 39, 70, 71, 90 sur le bassin Rhône Méditerranée
Période : 2026-2029

Méthode : Animation territoriale, identification de réseaux de mares et analyse de leur fonctionnalité écologique, réalisation de travaux, suivis post-travaux (déploiement d'un indicateur de suivis "milieux")



Partenaires techniques : Pôle Milieux Humides BFC, ONF, collectivités, DDT ...
Partenaires financiers : AERMC ; Région Bourgogne-Franche-Comté

Objectifs prévisionnels

> 400 sites référencés et caractérisés
140 mares restaurées ou créées
37 actions de sensibilisation



NB : La FRC BFC a apporté son appui à la Fédération des Chasseurs de la Nièvre pour une déclinaison du projet MARECO 58 dans un autre cadre, avec pour objectif la restauration/création de 35 à 60 mares de 2026 à 2028.

Expertise Bocage et Paysages

En partenariat avec le Centre National de la Propriété Forestière BFC, la FRC BFC a apporté un **appui technique à la Région Bourgogne-Franche-Comté pour le suivi et l'évaluation des projets réalisés dans le cadre de son plan "Bocage et Paysages"**.

Ce sont ainsi 10 dossiers qui ont été expertisés sur la région par la FRC BFC en 2025. Les différents porteurs de projet ont été conseillés sur la gestion et l'entretien des éléments bocagers implantés.

Cette expertise est prévue pour être reconduite en 2026 et 2027.



FRC BFC



OUTILS MUTUALISÉS EN FAVEUR DE LA CONNAISSANCE DE LA BIODIVERSITÉ

Base de données scientifique de la Fédération Nationale des Chasseurs

Le réseau fédéral dispose d'un **outil métier de saisie mobile et de bancarisation des données** développé par la FNC : **IsiGéo**. La FRC BFC coordonne et accompagne les Fédérations dans l'utilisation de cet outil et assure l'interface avec la FNC.



Chaque année, les données sont partagées à l'Agence Régionale de la Biodiversité BFC pour être intégrées à la **plateforme Sigogne**, reconnue Système d'Information de l'Inventaire du Patrimoine naturel (**SINP**).



Plus de **15 protocoles scientifiques** mis en oeuvre

25 400 données d'IsiGéo partagées au SINP BFC sur la saison 2024-2025



Via Fauna

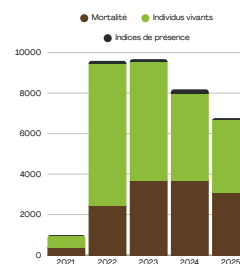
La FRC Occitanie a développé une méthodologie de **modélisation paysagère des continuités écologiques**, notamment forestières, appelée "**Via Fauna**". La FRC BFC a collaboré avec la FRC Occitanie pour déployer cette modélisation sur l'ensemble de la région Bourgogne-Franche-Comté en 2023 et plus récemment, pour affiner localement cette modélisation.

Vigifaune



Depuis 2021, la FRC BFC a déployé l'**application Vigifaune**, créée par la FRC Auvergne-Rhône-Alpes et permettant la **saisie opportuniste d'observations d'animaux vivants ou morts**.

Ce sont chaque année **plus de 8000 données** qui sont collectées grâce à l'**implication d'environ 1500 utilisateurs** (chasseurs, promeneurs, structures professionnelles de l'environnement, etc.). Ces données sont partagées au **SINP régional**. Les données de collisions avec la faune sauvage sont également partagées au CEREMA, dans le cadre de sa mission de cartographie régionale des tronçons routiers et ferroviaires accidentogènes.



6 765 données Vigifaune en 2025, dont **2 789 données** de collision avec la faune sauvage

12 600 données de collision partagées au CEREMA depuis 2021

COMMUNICATION



Pour visiter nos réseaux sociaux, cliquez ici !

Élaboration du site internet de la FRC BFC ...

Enfin ! Vous l'attendiez, le tout premier site internet de la FRC BFC est en ligne. Venez vite le découvrir !

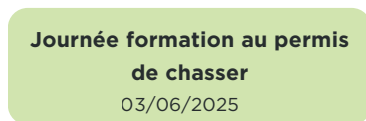
www.frc-bfc.fr



... et quelques temps forts sur l'année 2025-2026 !



- Organisation de journées régionales de partage d'expériences
- Élaboration et diffusion de courtes vidéos sur le portrait de la chasse et des chasseurs en BFC (étude Randeau et Xerfi spécifique 2023)



CONTACTS

Vous avez des questions, n'hésitez pas à nous contacter !

Fédération Régionale des Chasseurs de Bourgogne-Franche-Comté

Maison de la Chasse et de la Nature


RD 105, lieu-dit Les Essarts

21 490 Norges-la-Ville

03 80 53 00 75

accueil@frc-bfc.com

www.frc-bfc.fr



**Soyez curieux !
Et venez découvrir le tout nouveau site
internet de la FRC BFC !**

www.frc-bfc.fr







Fédération Régionale des Chasseurs de Bourgogne-Franche-Comté
Association agréée au titre de la protection de l'environnement

Maison de la Chasse et de la Nature
RD 105, lieu-dit Les Essarts
21 490 Norges-la-Ville
03 80 53 00 75
accueil@frc-bfc.com
www.frc-bfc.fr

